



SAINTE-MARTHE

PLAN DE ZONAGE

Mod. 142-3,
2019-05-23
Mod. 142-5,
2020-12-10

Légende


- Zone**
- A - Agricole
 - AE - Agricole-équestre
 - AT - Agro-touristique
 - C - Commerce
 - H - Habitation de faible densité
 - P - Publique
 - * Zone devant faire l'objet d'un PIIA

- Voie ferrée
- Voirie
- Cours d'eau
- Périmètre urbain
- Limite de lot
- Étendue d'eau
- - - Rayon de protection du périmètre urbain
- ▨ Zone de mouvement de terrain
- Limite du zonage

Modifications

	Préparé par	Date

Approuvé par : _____



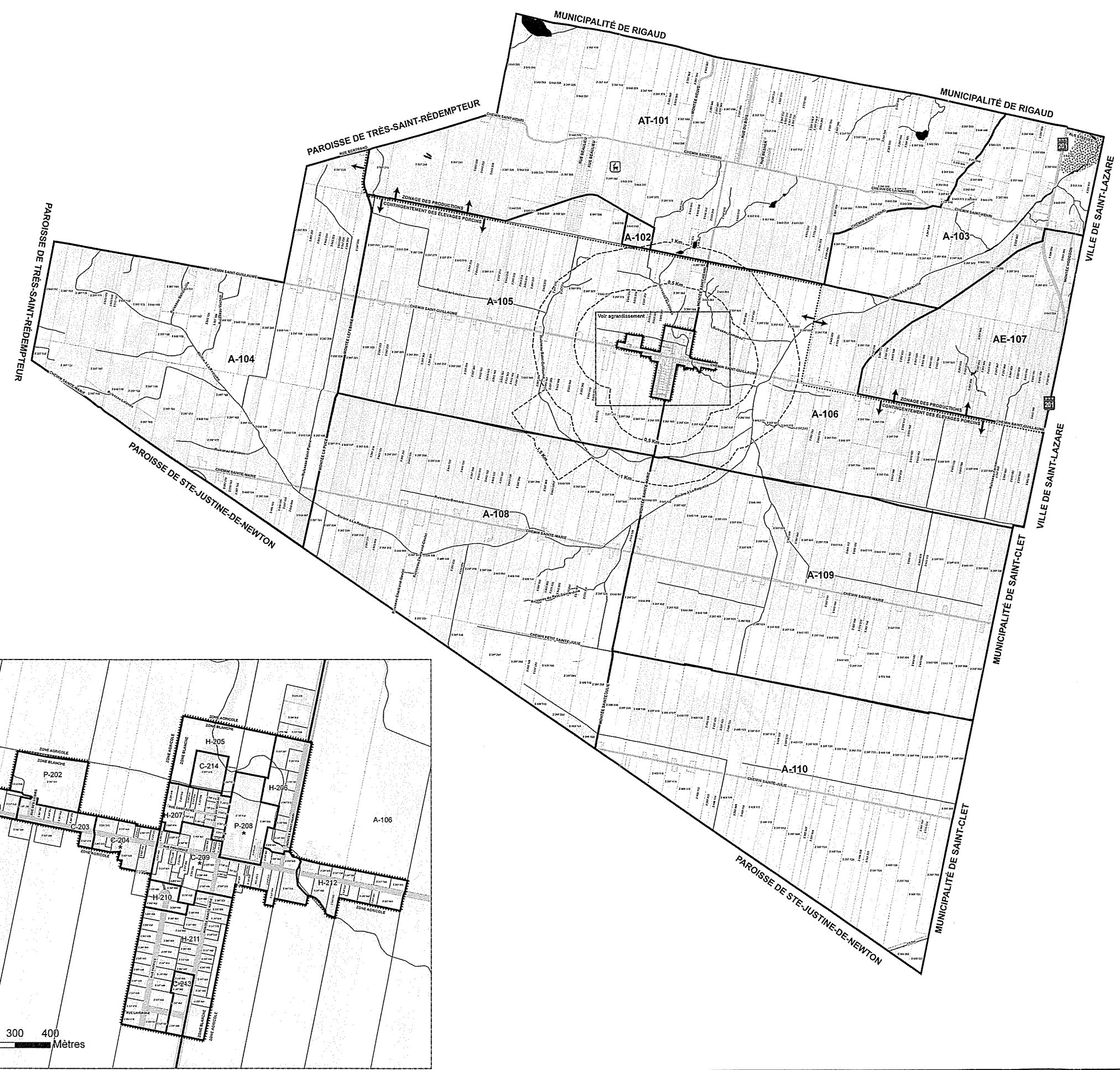
En collaboration avec



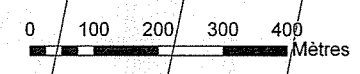
Préparé par :
Jean-François Brisson

Vérifié par :
Jean Labelle, urbaniste
Richard Bienvenu, urbaniste

ANNEXE B du règlement de zonage numéro 142

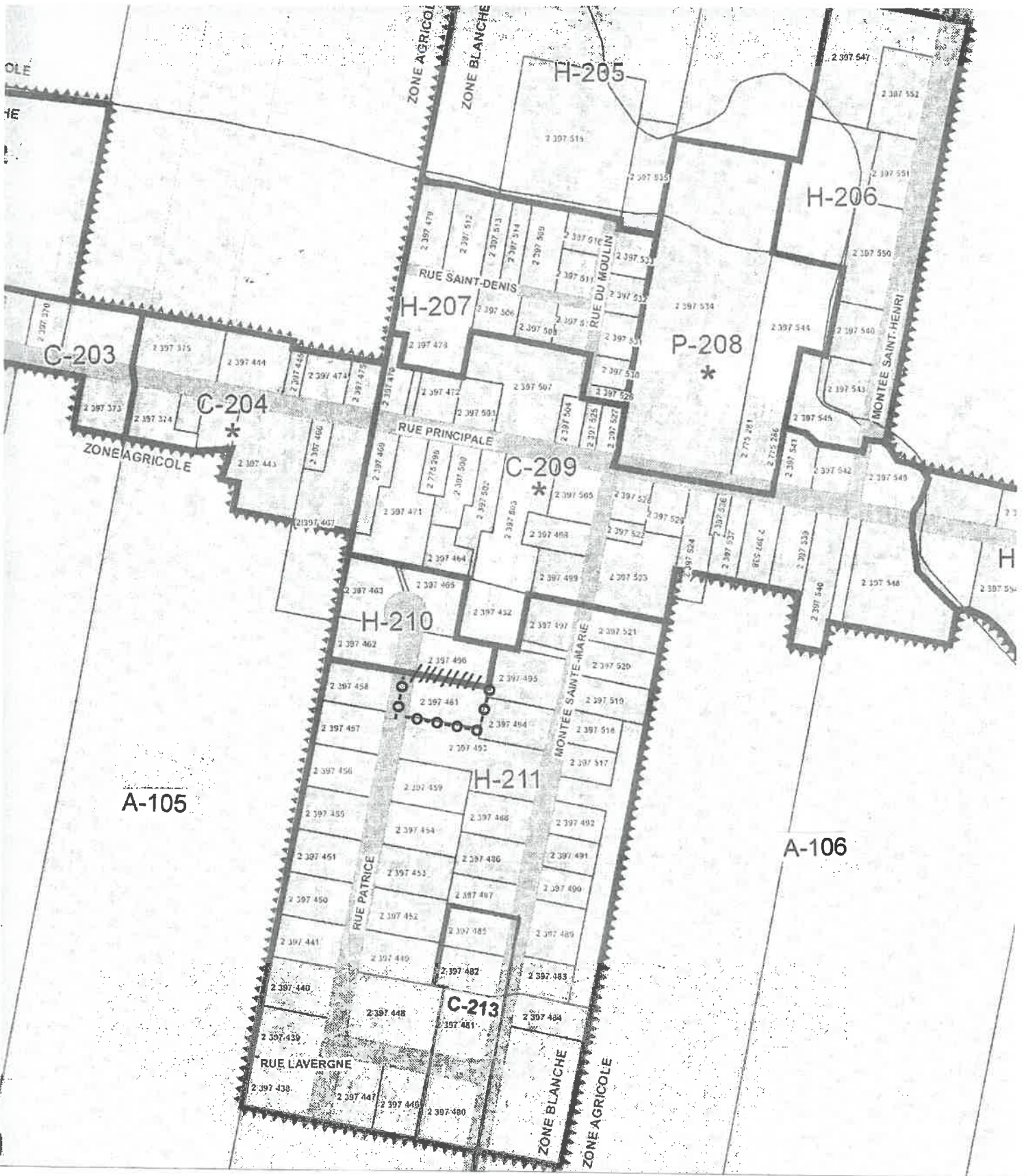


Agrandissement



Projection : MTM NAD 83 Zone 8
Source : Leroux, Beaudry, Picard et associés
BDSA MRC Vaudreuil-Soulanges

Mars 2009



A-105

A-106

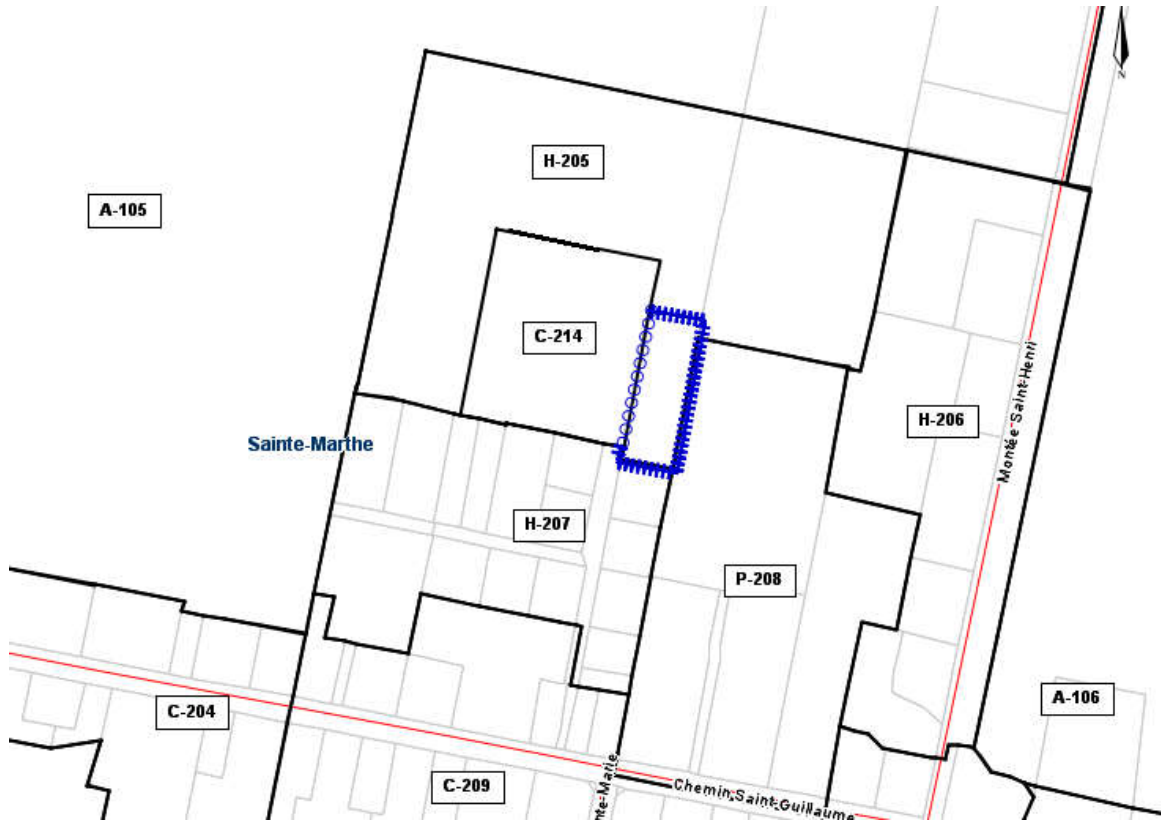
MUNICIPALITÉ DE SAINTE-MARTHE

PLAN CONSTITUANT L'ANNEXE « A » DU RÈGLEMENT N°.....142-3.....
 MODIFIANT LE RÈGLEMENT DE ZONAGE NUMÉRO 142

////// Limite de zone abolie
 -o-o-o-o-o-o Nouvelles limites de la zone H-210



Décembre 2018



Municipalité de Sainte-Marthe
 Plan constituant l'annexe « A » du règlement 142-5
 Modifiant le règlement de zonage 142

- ▬ Nouvelle limite de la zone C-214
- ∘ Limite de zone abolie